



Vale de Cambra
Câmara Municipal

Apostar nas pessoas, ganhando o futuro.

EDITAL – PARTE VI

Toponímia da Freguesia de São Pedro de Castelões - Vale de Cambra

José Alberto Freitas Soares Pinheiro e Silva, Presidente da Câmara Municipal de Vale de Cambra
Torna público, em cumprimento do disposto no artigo 56.º da Lei n.º 75/2013 de 12 de setembro, que por deliberação de 18 de outubro de 2022, foi aprovado o topónimo abaixo mencionado:.....


Nº Ordem	Denominação	Lugar	Início	Termo	Código Postal
1823	TRAVESSA DR. MANUEL TAVARES DIAS DE OLIVEIRA	RABACEIRA	RUA DO TALHADOURO	RUA VISCONDE DE BAÇAR	3730-077

Em conformidade por deliberação de 22 de fevereiro de 2023, foi aprovado a alteração de extensão do topónimo abaixo mencionado:

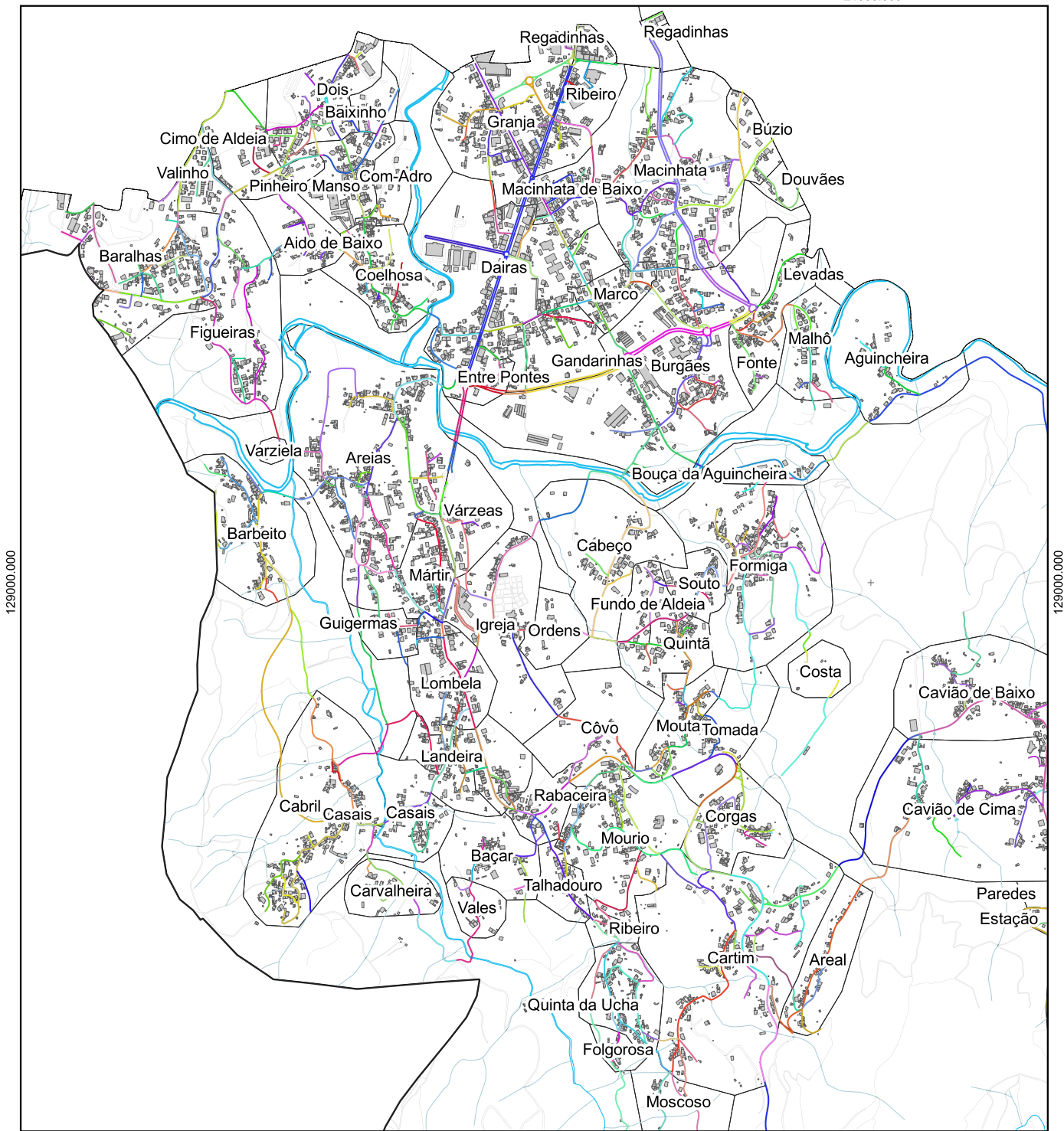
Nº Ordem	Denominação	Lugar	Início	Termo
496	RUA DA QUINGOSTA DO AREAL	AREAL / CARTIM	RUA DO AREAL / RUA DO JARDIM DO AREAL	RUA DO CABEÇO DE CARTIM / TRAVESSA DO CABEÇO DE CARTIM

Para constar e demais efeitos legais, se lavrou o presente edital e outros de igual teor, que vão ser afixados nos lugares públicos do costume, na imprensa local e disponível no endereço <https://www.cm-valedecambra.pt>.....

Município de Vale de Cambra, 14 de março de 2023
O Presidente da Câmara Municipal,



(José Alberto Freitas Soares Pinheiro e Silva)



Legenda:

Rabaceira Carta 1.1
 Areal e Cartim Carta 1.2



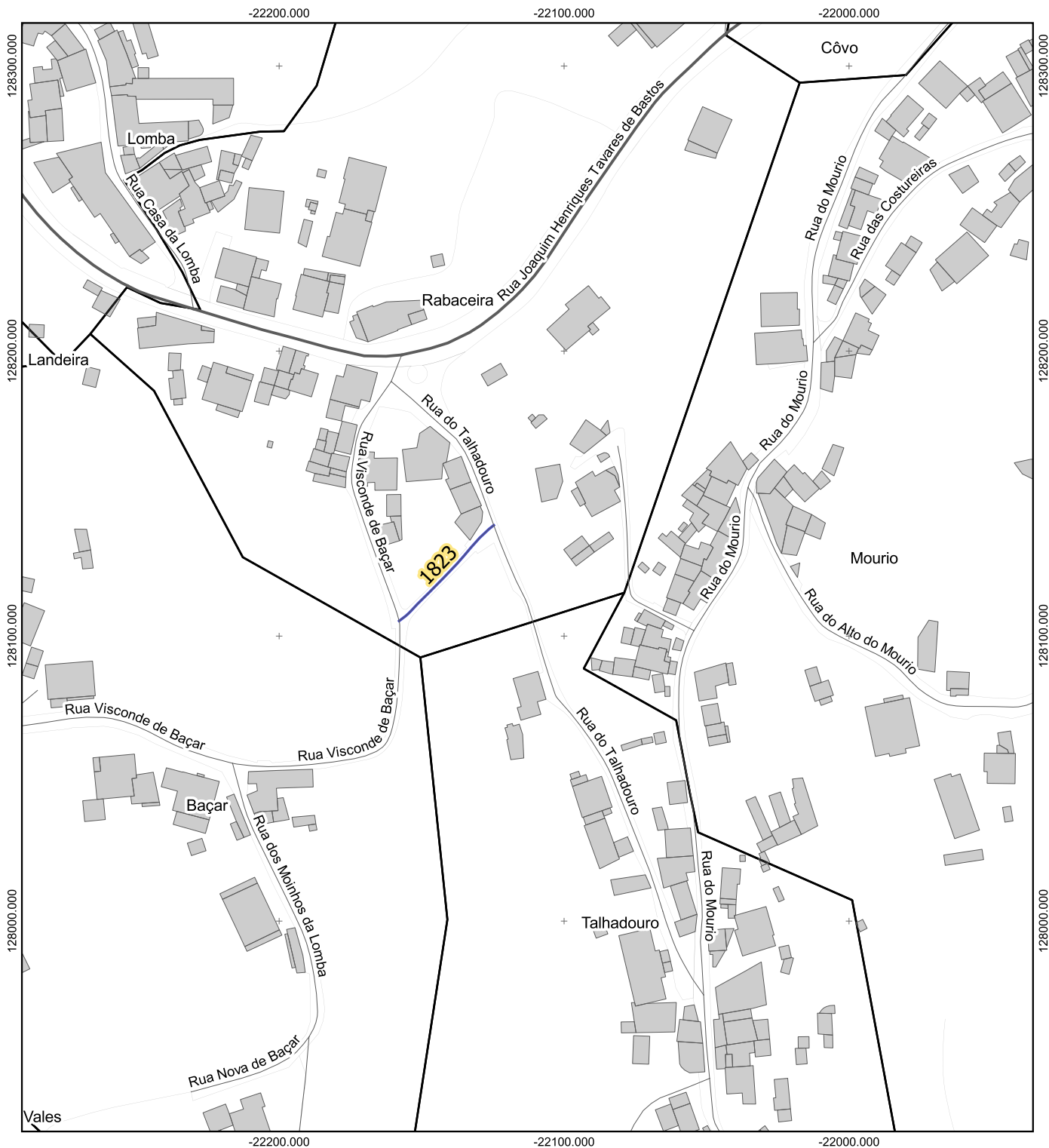
CÂMARA MUNICIPAL DE VALE DE CAMBRA

Divisão de Planeamento, Ordenamento e Gestão Urbana
 Informação Geográfica

Toponímia de São Pedro de Castelões - VI Parte
 Enquadramento Lugares

Data: março/2023
 Escala: 1:20 000

Carta 1



Legenda:

— 1823 - Travessa Dr. Manuel Tavares Dias de Oliveira



CÂMARA MUNICIPAL DE VALE DE CAMBRA

Divisão de Planeamento, Ordenamento e Gestão Urbana
Informação Geográfica

Toponímia de São Pedro de Castelões - VI Parte
Lugar de Rabaceira

Data: março/2023

Escala: 1:2 000



Carta 1.1

ETRS89/PT-TM06
Transversa de Mercator

Técnicos: Ana Catarina Pinheiro
Rute Santos

Revisão: 06

