



Vale de Cambra
Câmara Municipal

Apostar nas pessoas, ganhando o futuro.

EDITAL – PARTE VI

Toponímia da União de Freguesias de Vila Chã, Codal e Vila Cova de Perrinho - Vale de Cambra

José Alberto Freitas Soares Pinheiro e Silva, Presidente da Câmara Municipal de Vale de Cambra
Torna público, em cumprimento do disposto no artigo 56.º da Lei n.º 75/2013 de 12 de setembro, que por deliberação de 09 de agosto de 2022 e 15 de novembro de 2022, foram aprovados os topónimos abaixo mencionados:

Nº Ordem	Denominação	Lugar	Início	Termo	Código Postal
1822	TRAVESSA DAS FONTES	ARMENTAL	RUA DAS FONTES	RUA DE ARMENTAL	3730-549
1824	RUA VALE DO VIGUES	PONTE DA GANDRA, GANDRA E VILA CHÃ	AVENIDA ENG. ILÍDIO PINHO	RUA DE VILA CHÃ	3730-281
1825	RUA DO VALE DA GANDRA	FUNDO DA GANDRA E GANDRA	RUA DO VALE	-----	3730-237

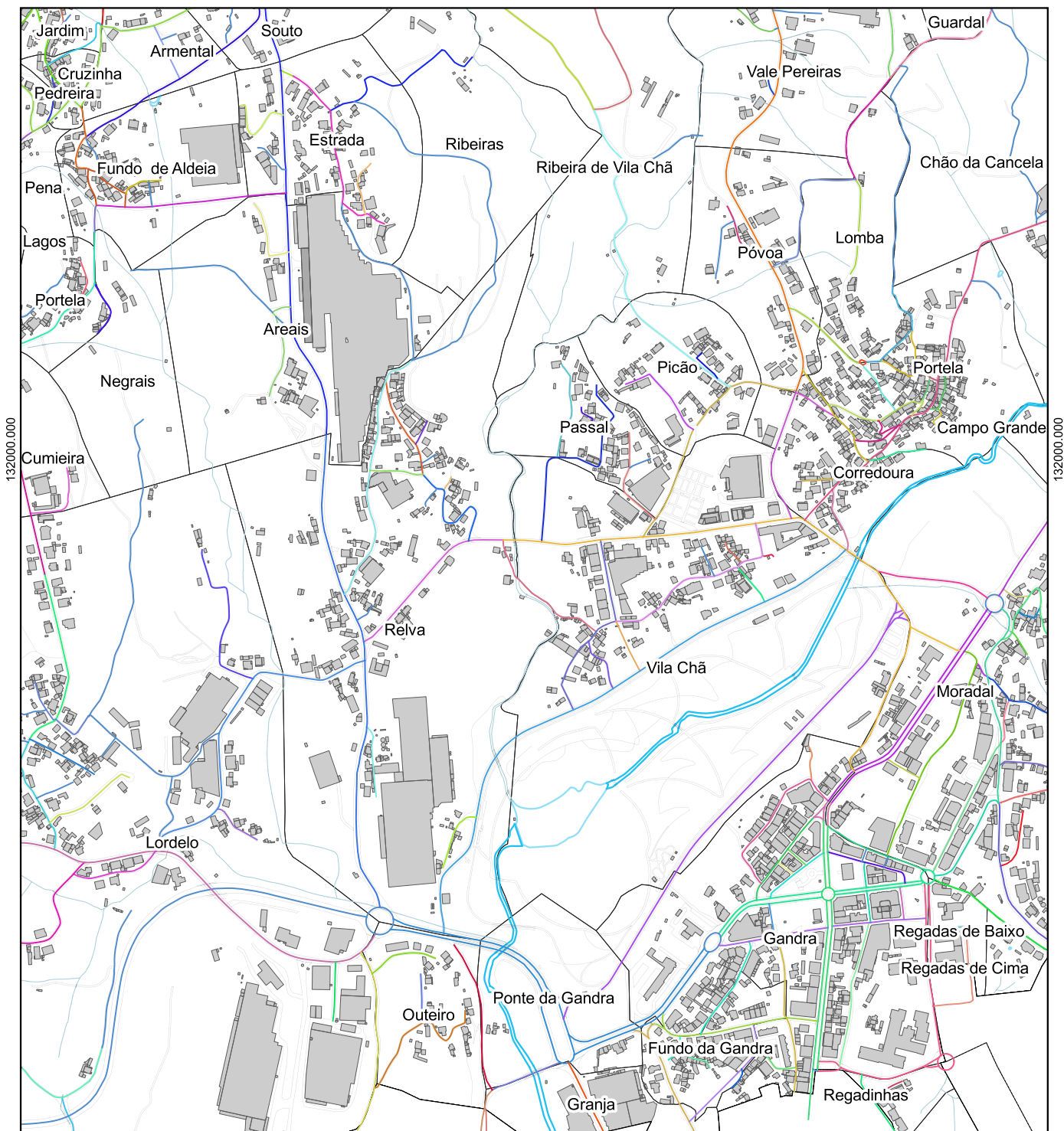
Em conformidade por deliberação de 15 de novembro de 2022, foi aprovado a alteração de extensão dos topónimos abaixo mencionados:

Nº Ordem	Denominação	Lugar	Início	Termo
398	RUA DO VALE	FUNDO DA GANDRA, GRANJA E GANDRA	RUA SÉCULO XXI	RUA GABRIEL PINHO DA CRUZ

Para constar e demais efeitos legais, se lavrou o presente edital e outros de igual teor, que vão ser afixados nos lugares públicos do costume, na imprensa local e disponível no endereço <https://www.cm-valedecambra.pt>.....

Município de Vale de Cambra, 14 de março de 2023
O Presidente da Câmara Municipal,

(José Alberto Freitas Soares Pinheiro e Silva)



Legenda:


Armental	Carta 1.1
Vila Chã, Ponte da Gandra e Gandra	Carta 1.2
Fundo da Gandra e Granja	Carta 1.3
Fundo da Gandra, Granja e Gandra	Carta 1.4



CÂMARA MUNICIPAL DE VALE DE CAMBRA

Divisão de Planeamento, Ordenamento e Gestão Urbana
Informação Geográfica

Toponímia de União de Freguesias de Vila Chã, Cortal
e Vila Cova de Perrinho - VI Parte
Enquadramento Lugares

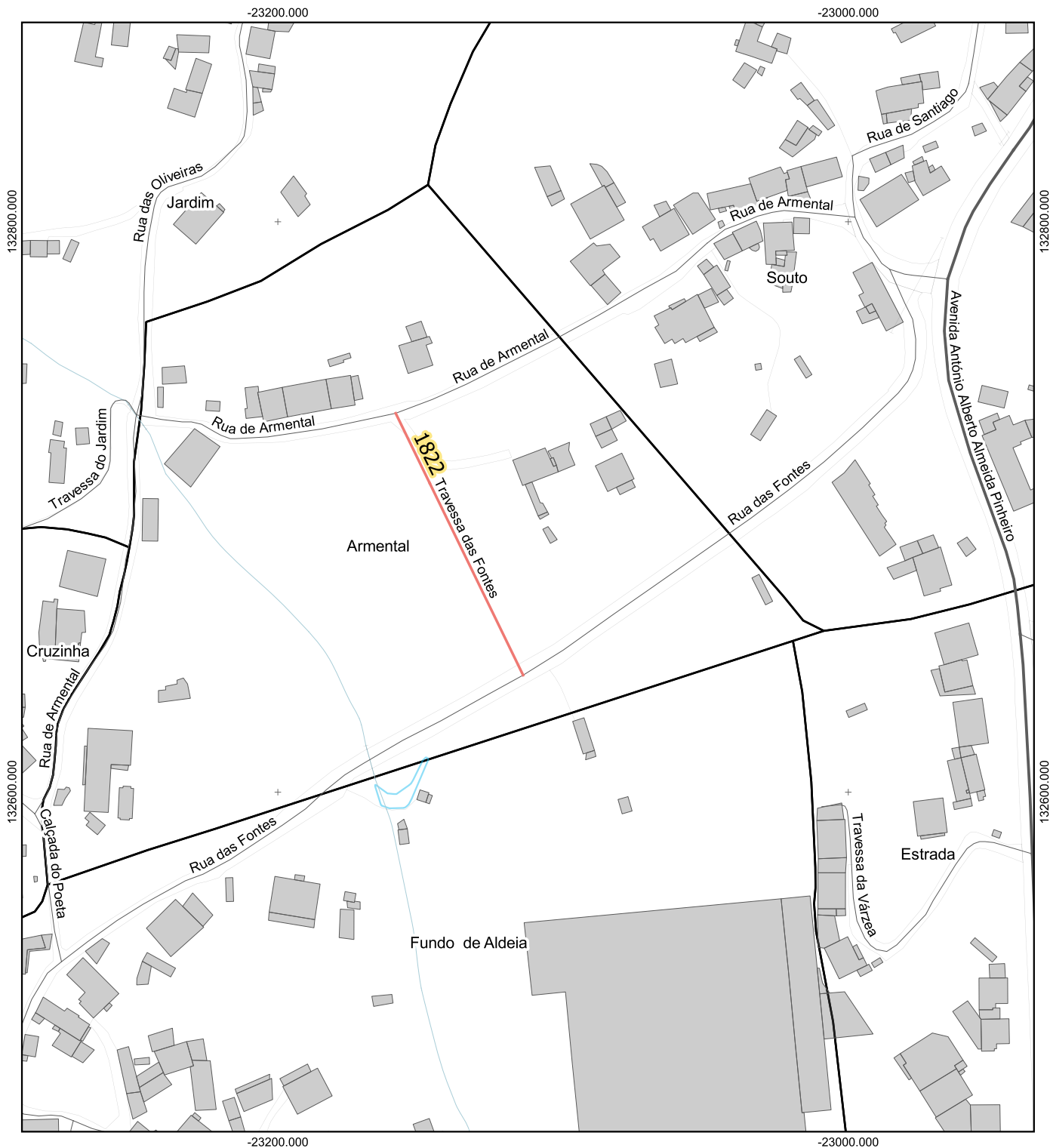
Data: março/2023
Escala: 1:10 000 

Carta 1

ETRS89/PT-TM06
Transversa de Mercator

Técnicos: Ana Catarina Pinheiro
Rute Santos

Revisão: 06



Legenda:

— 1822 - Travessa das Fontes



CÂMARA MUNICIPAL DE VALE DE CAMBRA

Divisão de Planeamento, Ordenamento e Gestão Urbana
 Informação Geográfica

Toponímia da União de Freguesias de Vila Chã, Codal e
 Vila Cova Perrinho - VI Parte

Lugar de Armental

Data: março/2023

Escala: 1:2 000

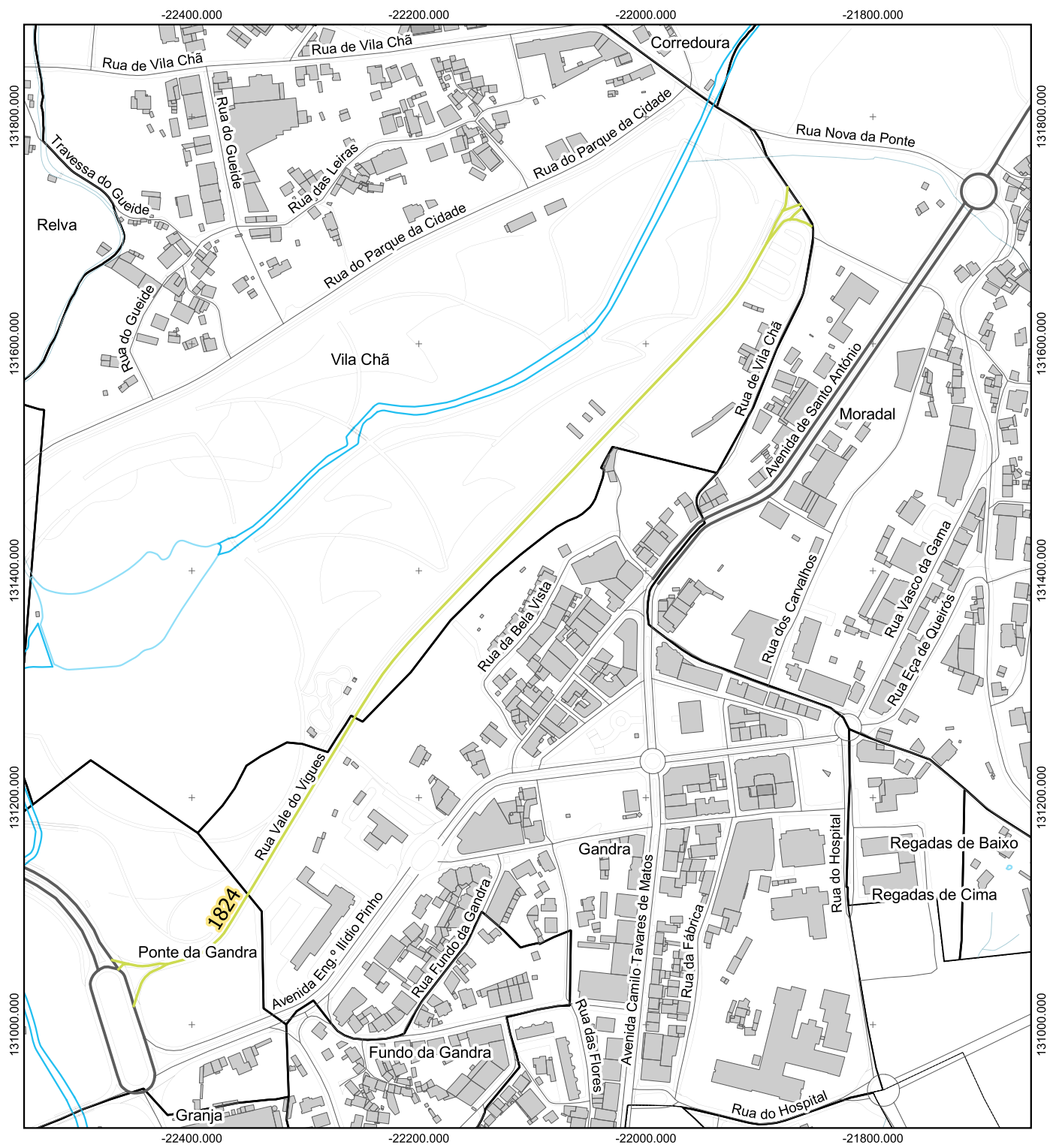


Carta 1.1


ETRS89/PT-TM06
 Transversa de Mercator

Técnicos: Ana Catarina Pinheiro
 Rute Santos

Revisão: 06




Legenda:

 1824 - Rua Vale do Vígues



CÂMARA MUNICIPAL DE VALE DE CAMBRA
 Divisão de Planeamento, Ordenamento e Gestão Urbana
 Informação Geográfica

Toponímia da União de Freguesias de Vila Chã, Codal e Vila Cova Perrinho - VI Parte
 Lugares de Vila Chã, Ponte da Gandra e Gandra

Data: março/2023
Escala: 1:5 000 

Carta 1.2

ETRS89/PT-TM06
 Transversa de Mercator

Técnicos: Ana Catarina Pinheiro
 Rute Santos

Revisão: 06



Legenda:

— 1825 - Rua do Vale da Gandra



CÂMARA MUNICIPAL DE VALE DE CAMBRA

Divisão de Planeamento, Ordenamento e Gestão Urbana
 Informação Geográfica

Toponímia da União de Freguesias de Vila Chã, Codal e
 Vila Cova Perrinho - VI Parte

Lugares de Fundo da Gandra e Granja

Data: março/2023

Escala: 1:2 000



Carta 1.3

ETRS89/PT-TM06
 Transversa de Mercator

Técnicos: Ana Catarina Pinheiro
 Rute Santos

Revisão: 06



Legenda:

— 398 - Rua do Vale



CÂMARA MUNICIPAL DE VALE DE CAMBRA

Divisão de Planeamento, Ordenamento e Gestão Urbana
 Informação Geográfica

Toponímia da União de Freguesias de Vila Chã, Codal e
 Vila Cova Perrinho - VI Parte

Lugares de Fundo da Gandra, Granja e Gandra

Data: março/2023

Escala: 1:2 500



Carta 1.4

ETRS89/PT-TM06
 Transversa de Mercator

Técnicos: Ana Catarina Pinheiro
 Rute Santos

Revisão: 06