

EDITAL – PARTE III

Toponímia da Freguesia de Cepelos - Vale de Cambra

José Alberto Freitas Soares Pinheiro e Silva, Presidente da Câmara Municipal de Vale de Cambra
Torna público, em cumprimento do disposto no artigo 56.º da Lei n.º75/2013 de 12 de setembro, que por meu despacho de 16 de junho de 2017 e 15 de junho de 2019, foram aprovados os topónimos abaixo mencionados:

Nº Ordem	Denominação	Lugar	Início	Termo
1444	RUA SÃO TIAGO	TABAÇÓ	RUA DO CORREIO – FREGUESIA DE ARÕES	EM 550 E RUA JOÃO PAULO FERNANDES
1634	CAMINHO DA ANTA	TABAÇÓ	RUA SÃO TIAGO
1810	RUA NOVA DE GATÃO	GATÃO	RUA DE GANDARELAS	RUA DA LOMBA DE GATÃO

Em conformidade com meu despacho de 15 de junho de 2019, foram aprovados a alteração de extensão dos topónimos abaixo mencionados:

Nº Ordem	Denominação	Lugar	Início	Termo
772	RUA DO LAMEIRINHO	TABAÇÓ	RUA DAS ESCOLAS	RUA DA CALÇADA
774	RUA DA CALÇADA	TABAÇÓ	RUA DAS ESCOLAS	RUA DO PEDREGAL E RUA DO LOUREIRO
775	RUA DO PEDREGAL	TABAÇÓ	RUA DA CALÇADA E RUA DO LOUREIRO
1808	TRAVESSA DA CALÇADA	TABAÇÓ	RUA DA CALÇADA	RUA DO LAMEIRINHO

Em conformidade com meu despacho de 15 de junho de 2019, foram aprovados a alteração de denominação dos topónimos abaixo mencionados:

Nº Ordem	Denominação Anterior	Denominação Atual	Lugar
1599	BECO DA COSTA	CAMINHO DA COSTA	VILAR

Em conformidade com a deliberação, tomada em sua sessão ordinária da Assembleia Municipal de 30 de julho de 2019, foram aprovadas as alterações de delimitação dos lugares abaixo mencionados:

Lugares
TABAÇÓ

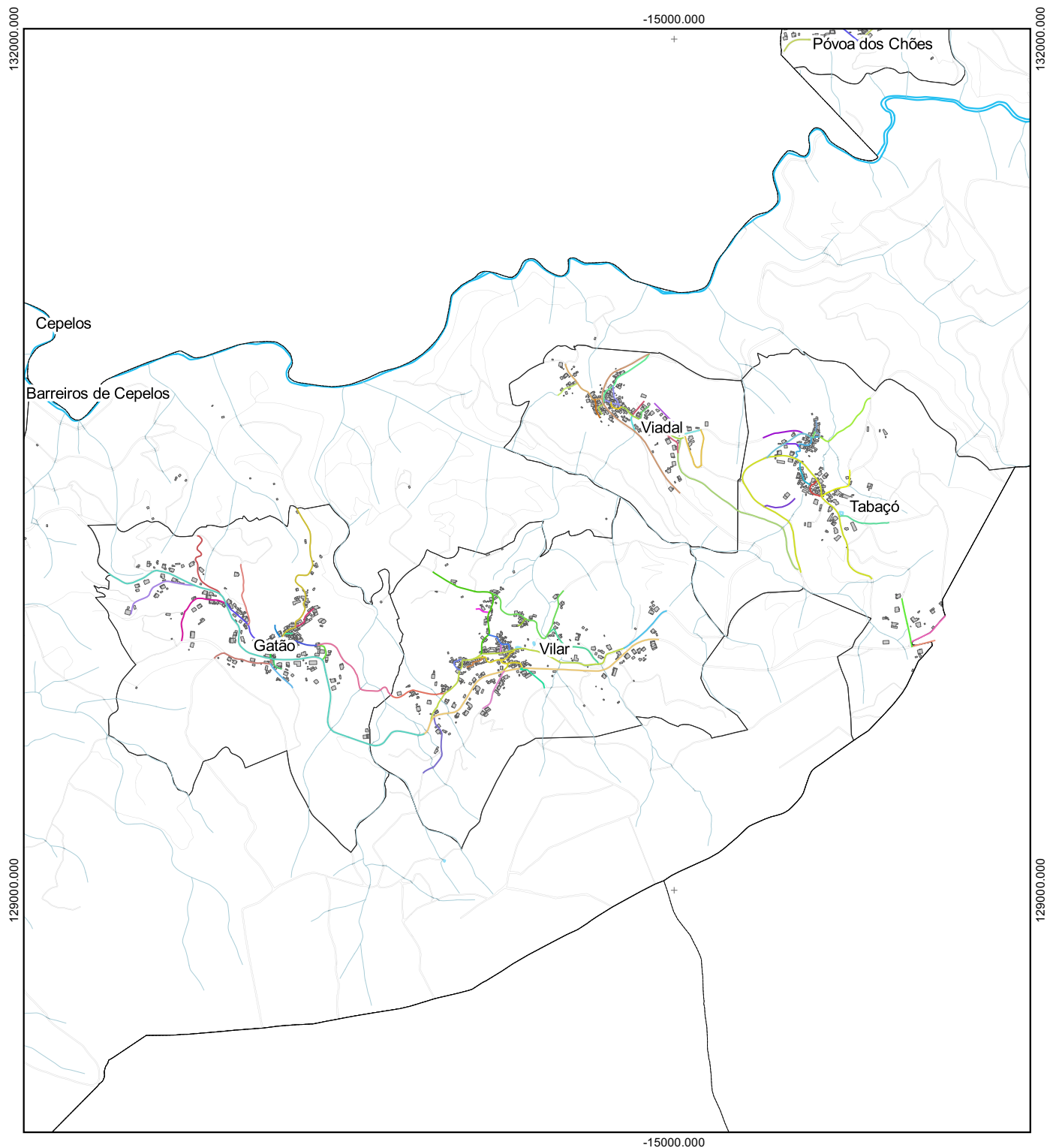
Para constar e demais efeitos legais, se lavrou o presente edital e outros de igual teor, que vão ser afixados nos lugares públicos do costume, na imprensa local e disponível no endereço <https://www.cm-valedecambra.pt>.....

Município de Vale de Cambra, 9 de fevereiro de 2021
O Presidente da Câmara Municipal,

(José Alberto Freitas Soares Pinheiro e Silva)

Freguesia de Cepelos - Parte III

N.º ORDEM	ARRUAMENTO	LUGAR	CÓDIGO POSTAL
772	RUA DO LAMEIRINHO	TABAÇÓ	3730-108
774	RUA DA CALÇADA	TABAÇÓ	3730-108
775	RUA DO PEDREGAL	TABAÇÓ	3730-108
1444	RUA SÃO TIAGO	TABAÇÓ	3730-108
1599	CAMINHO DA COSTA	VILAR	3730-110
1608	TRAVESSA DA CALÇADA	TABAÇÓ	3730-108
1634	CAMINHO DA ANTA	TABAÇÓ	3730-108
1810	RUA NOVA DE GATÃO	GATÃO	3730-103



Legenda:

Gatão	Carta 1.1
Tabaçó	Carta 1.2 Carta 1.2.1



CÂMARA MUNICIPAL DE VALE DE CAMBRA
 Divisão de Planeamento, Ambiente e Gestão Urbanística
 Informação Geográfica

Toponímia de Cepelos - III Parte
 Enquadramento Lugares

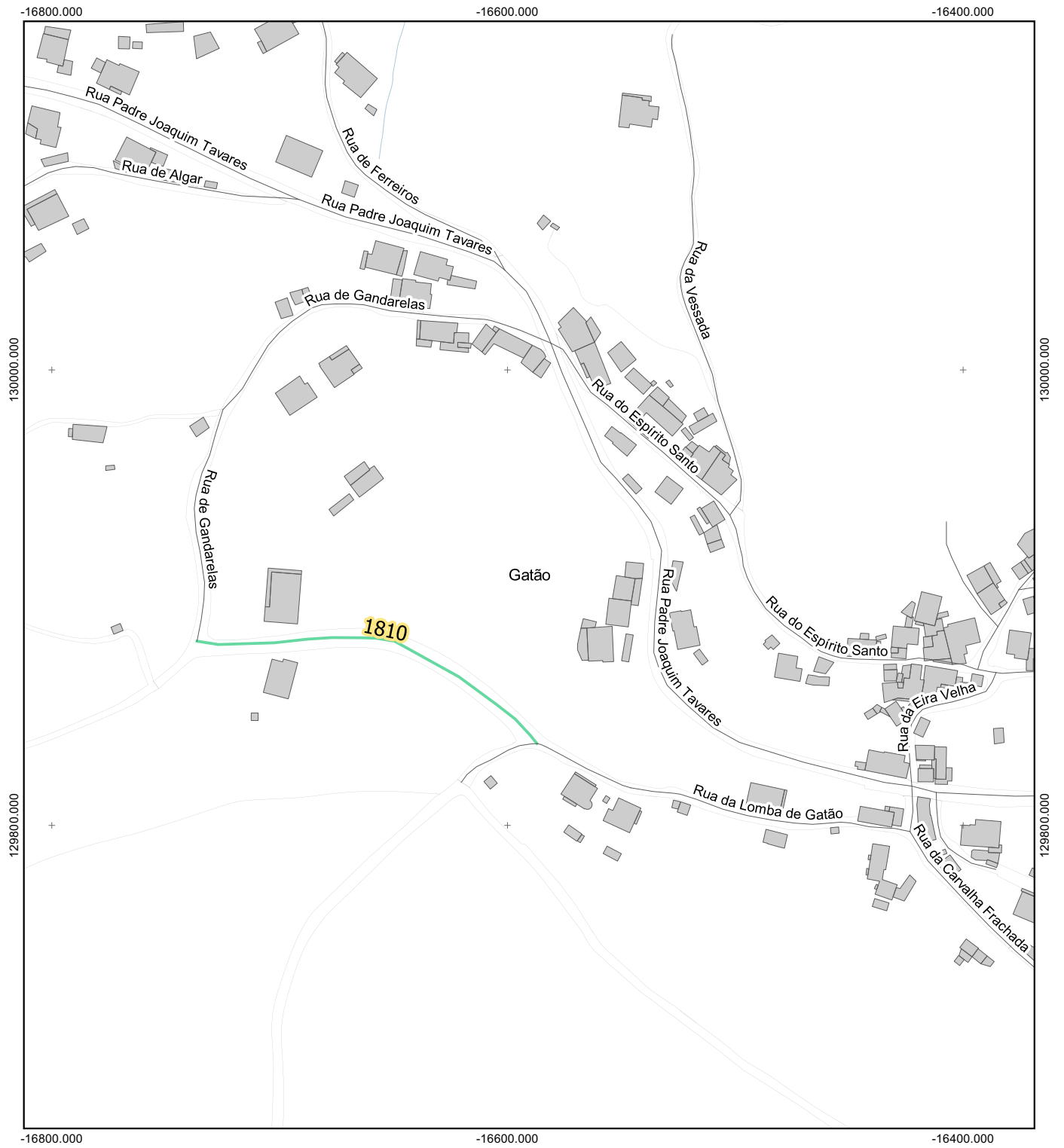
Data: fev/2021
Escala: 1:20 000 

Carta 1

ETRS89/PT-TM06
 Transversa de Mercator

Técnicos: Ana Catarina Pinheiro

Revisão: 03



Legenda:

— 1810 - Rua Nova de Gatão



ETRS89/PT-TM06
Transversa de Mercator

CÂMARA MUNICIPAL DE VALE DE CAMBRA

Divisão de Planeamento, Ambiente e Gestão Urbanística
Informação Geográfica

Toponímia de Cepelos - III Parte

Lugar de Gatão

Técnicos: Ana Catarina Pinheiro

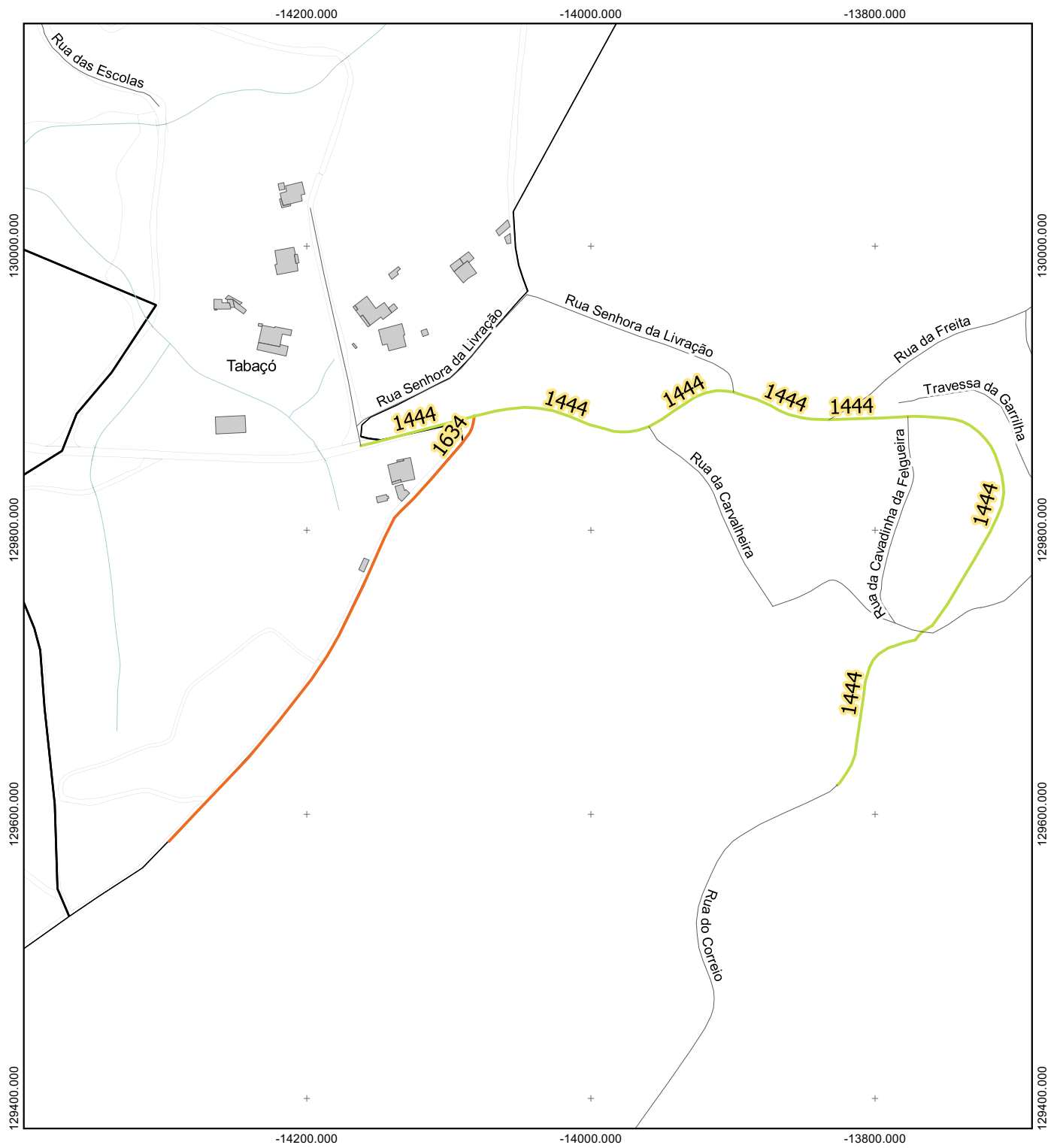
Data: fev/2021

Escala: 1:2500



Carta 1.1

Revisão: 03



Legenda:

- 1444 - Rua São Tiago
- 1634 - Caminho da Anta



CÂMARA MUNICIPAL DE VALE DE CAMBRA

Divisão de Planeamento, Ambiente e Gestão Urbanística
 Informação Geográfica

Toponímia de Cepelos - III Parte
 Lugar de Tabaço

Data: fev/2021
Escala: 1:4000

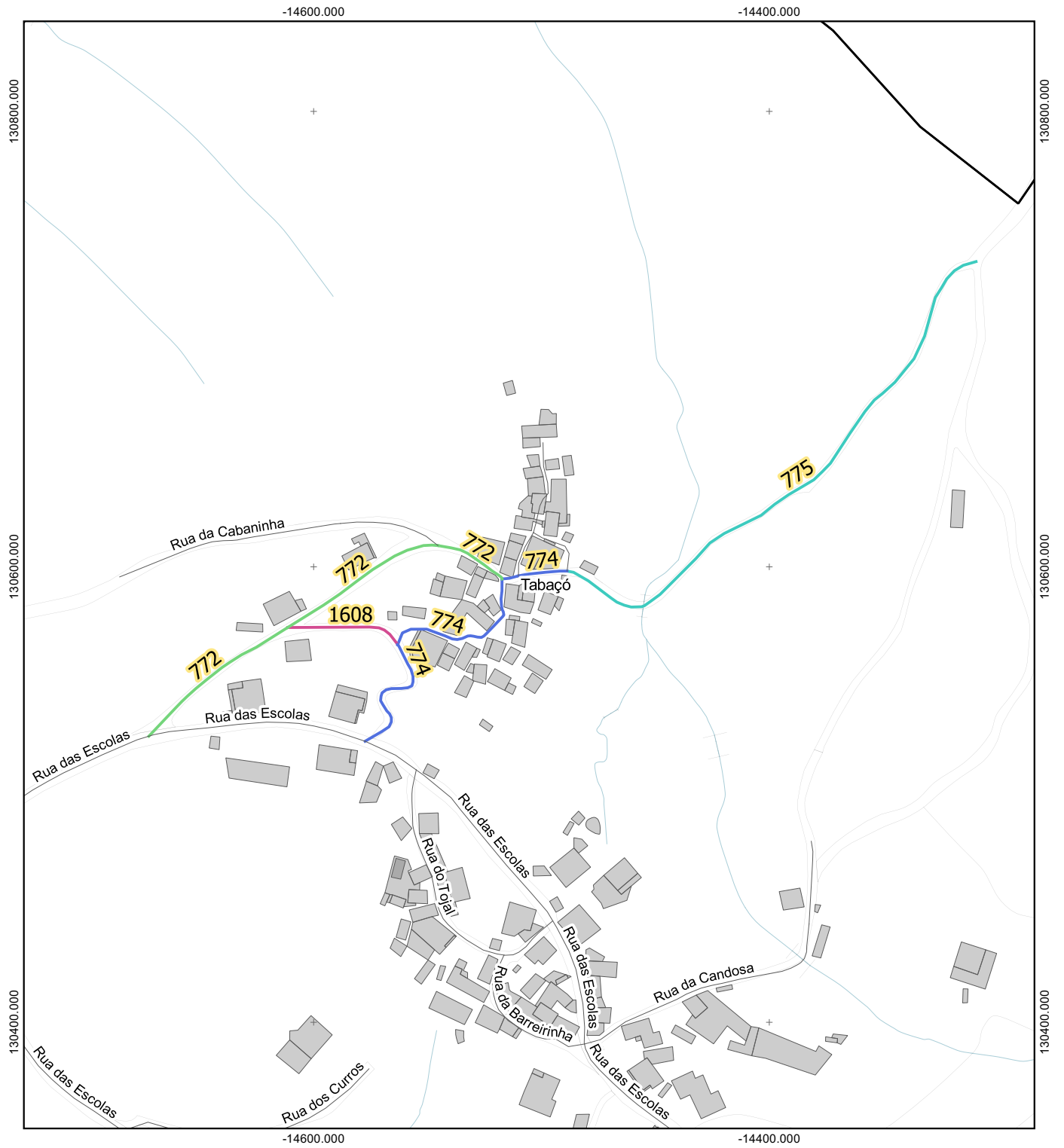


Carta 1.2.1

ETRS89/PT-TM06
 Transversa de Mercator

Técnicos: Ana Catarina Pinheiro

Revisão: 03



Legenda:

- 772 - Rua do Lameirinho
- 775 - Rua do Pedregal
- 774 - Rua da Calçada
- 1608 - Travessa da Calçada



CÂMARA MUNICIPAL DE VALE DE CAMBRA

Divisão de Planeamento, Ambiente e Gestão Urbanística
 Informação Geográfica

Toponímia de Cepelos - III Parte

Lugar de Tabaçó

Data: fev/2021

Escala: 1:2500



Carta 1.2

ETRS89/PT-TM06
 Transversa de Mercator

Técnicos: Ana Catarina Pinheiro

Revisão: 03