

EDITAL – PARTE III

Toponímia da Freguesia de Macieira de Cambra- Vale de Cambra

José Alberto Freitas Soares Pinheiro e Silva, Presidente da Câmara Municipal de Vale de Cambra
Torna público, em cumprimento do disposto no artigo 56.º da Lei n.º75/2013 de 12 de setembro, que por meu despacho de 20 de outubro de 2016 e 11 de março de 2020, foram aprovados os topónimos abaixo mencionados:

Nº Ordem	Denominação	Lugar	Início	Termo
671	RUA DOS COUTEIROS	BÚZIO	RUA DOS COUTEIROS (SÃO PEDRO DE CASTELÕES)	-----
1774	CAMINHO DA MURTA	MACIEIRA À VELHA	RUA MACIEIRA À VELHA	-----

Em conformidade com meu despacho de 27 de julho de 2018, foram aprovados a alteração de extensão dos topónimos abaixo mencionados:

Nº Ordem	Denominação	Lugar	Início	Termo
1700	TRAVESSA DA QUINTA	MACIEIRA À VELHA	ESTRADA DAS LARANJEIRAS	-----

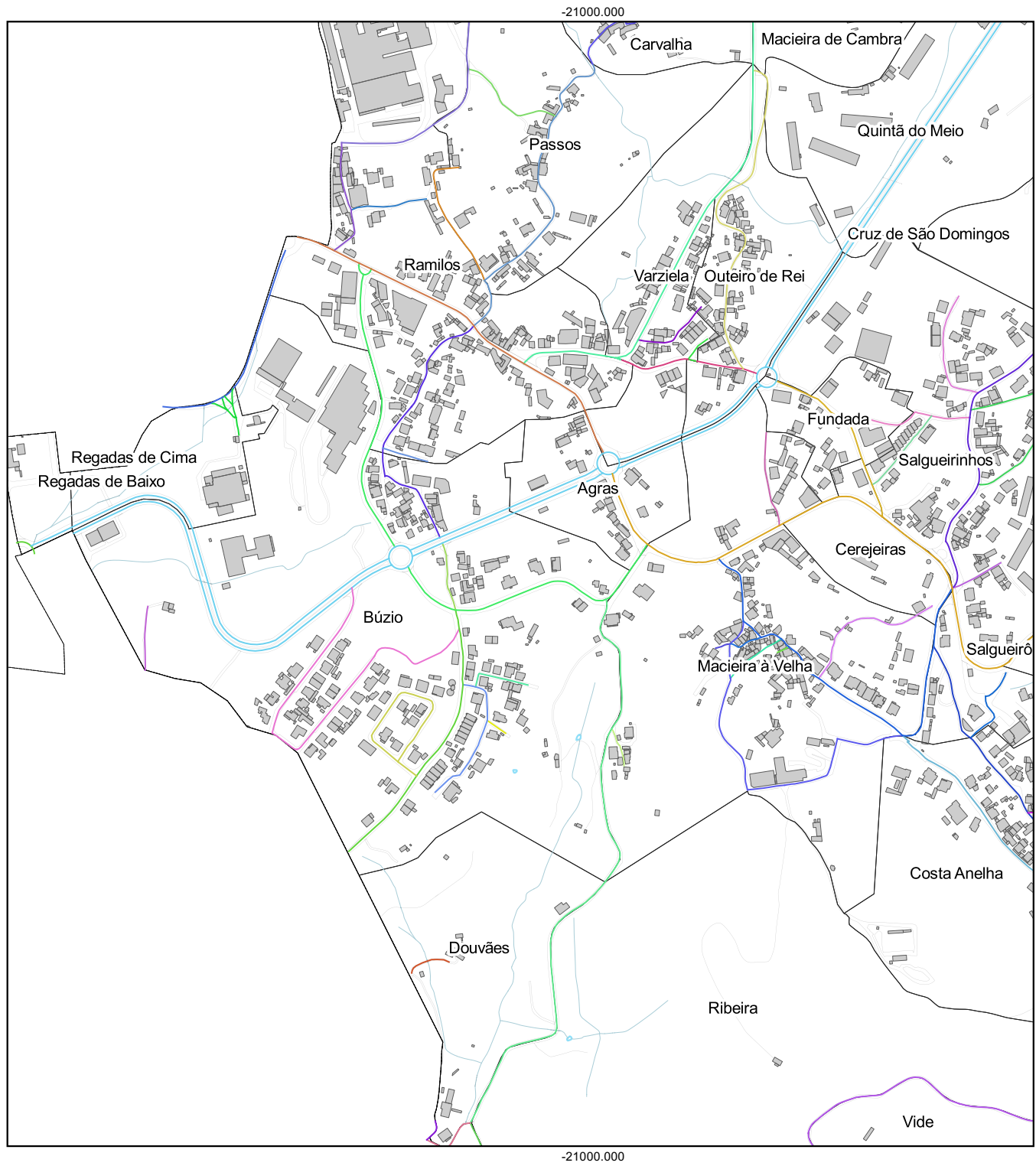
Para constar e demais efeitos legais, se lavrou o presente edital e outros de igual teor, que vão ser afixados nos lugares públicos do costume, na imprensa local e disponível no endereço <https://www.cm-valedecambra.pt>.....

Município de Vale de Cambra, 9 de fevereiro de 2021
O Presidente da Câmara Municipal,


(José Alberto Freitas Soares Pinheiro e Silva)

Freguesia de Macieira de Cambra - Parte III

N.º ORDEM	ARRUAMENTO	LUGAR	CÓDIGO POSTAL
671	RUA DOS COUTEIROS	BÚZIO	3730-028
1700	TRAVESSA DA QUINTA	MACIEIRA À VELHA	3730-289
1774	CAMINHO DA MURTA	MACIEIRA À VELHA	3730-289



Legenda:

- Búzio Carta 1.1
- Macieira à Velha Carta 1.2



CÂMARA MUNICIPAL DE VALE DE CAMBRA

Divisão de Planeamento, Ambiente e Gestão Urbanística
 Informação Geográfica

Toponímia de Macieira de Cambra - III Parte
 Enquadramento Lugares

Data: fev/2021

Escala: 1:8000

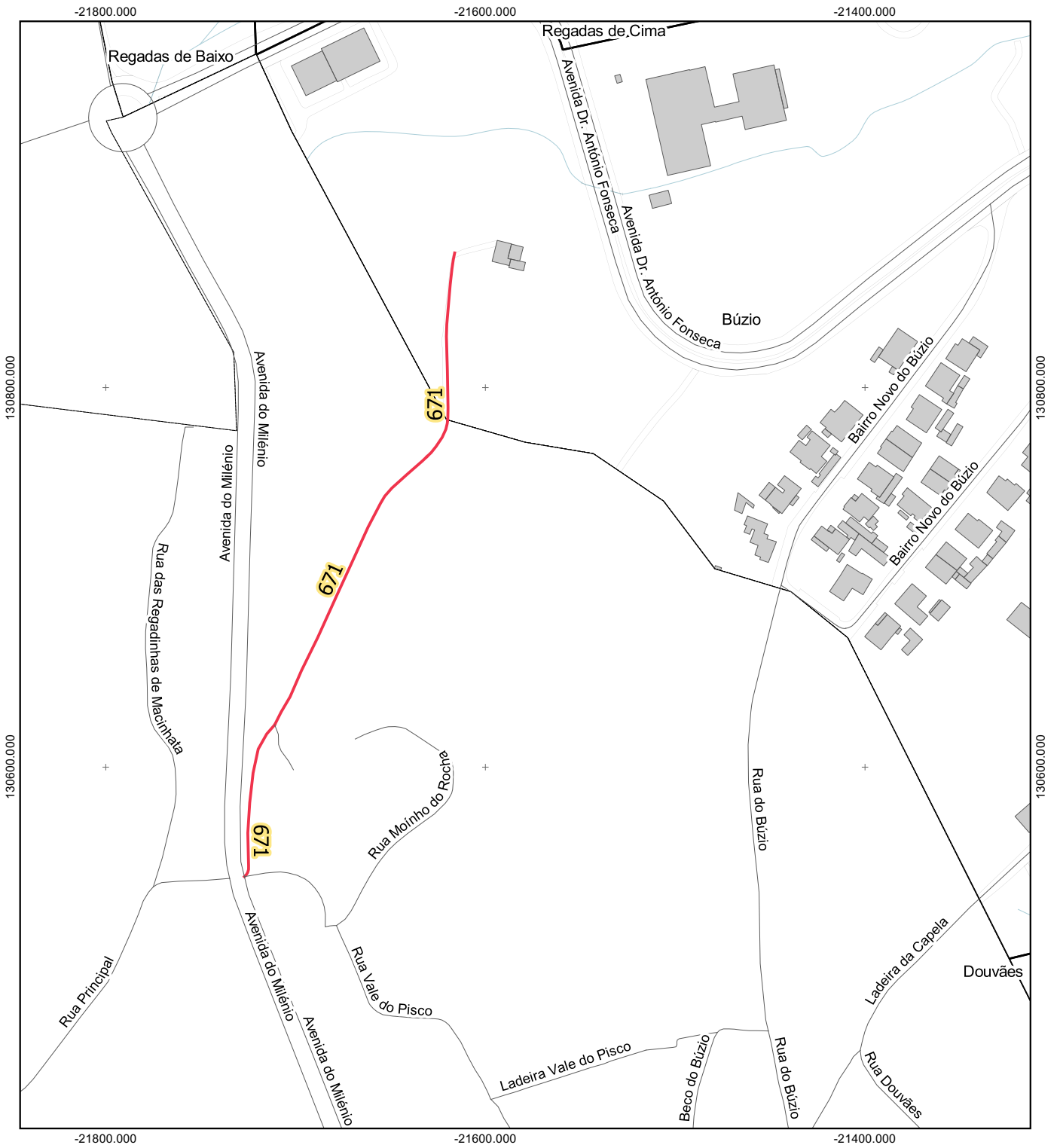


Carta 1

ETRS89/PT-TM06
 Transversa de Mercator

Técnicos: Ana Catarina Pinheiro

Revisão: 03



Legenda:

— 671 - Rua dos Couteiros

Vale de Cambra
Câmara Municipal
Apostar nas pessoas, ganhando o futuro.

CÂMARA MUNICIPAL DE VALE DE CAMBRA
Divisão de Planeamento, Ambiente e Gestão Urbanística
Informação Geográfica

Toponímia de Macieira de Cambra - III Parte
Lugar de Búzio

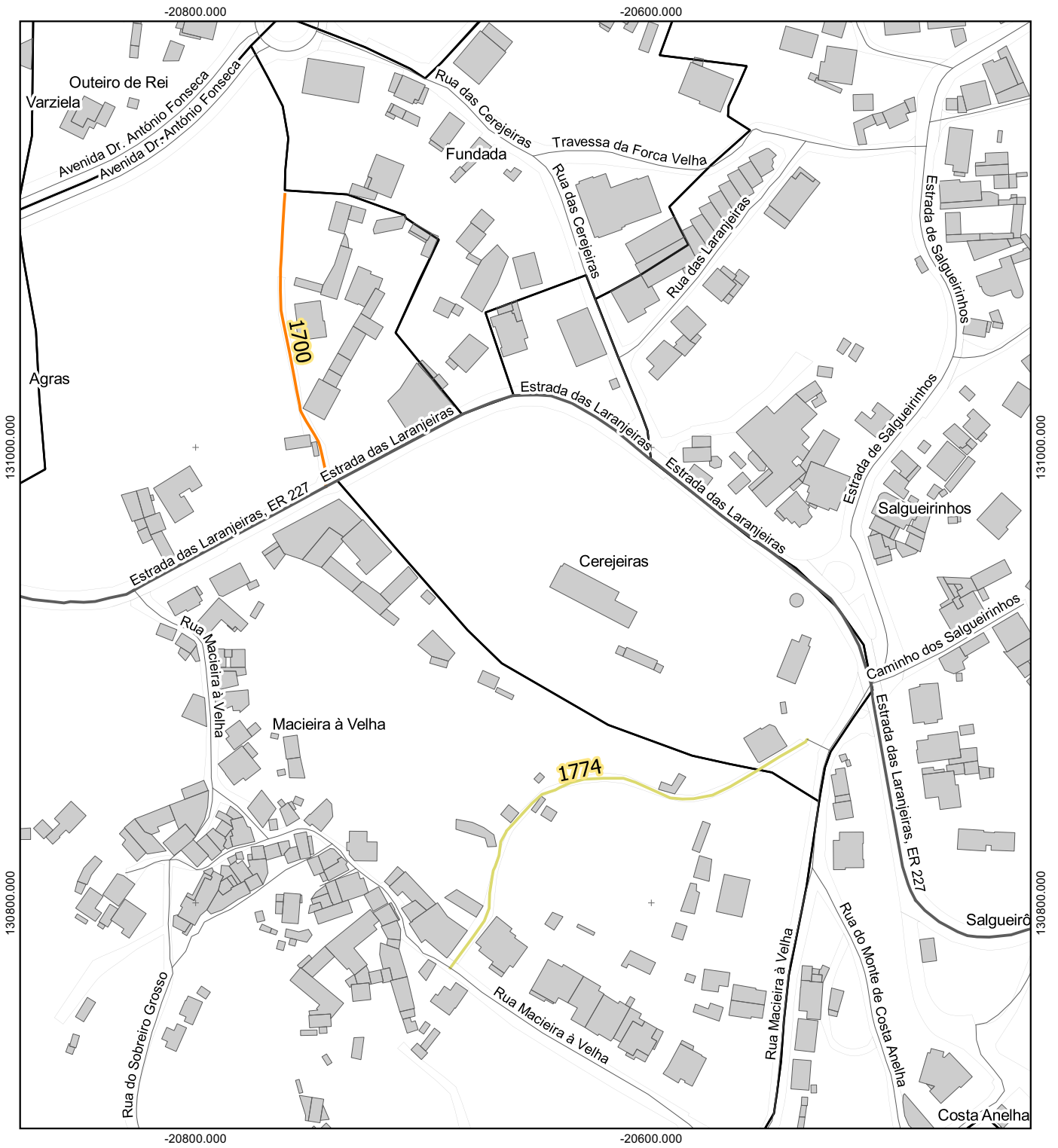
Data: fev/2021
Escala: 1:3000

Carta 1.1

ETRS89/PT-TM06
Transversa de Mercator

Técnicos: Ana Catarina Pinheiro

Revisão: 03



Legenda:

- 1774 - Caminho da Murta
- 1700 - Travessa da Quinta



ETRS89/PT-TM06
Transversa de Mercator

CÂMARA MUNICIPAL DE VALE DE CAMBRA

Divisão de Planeamento, Ambiente e Gestão Urbanística
Informação Geográfica

Toponímia de Macieira de Cambra - III Parte
Lugar de Macieira à Velha

Técnicos: Ana Catarina Pinheiro

Data: fev/2021

Escala: 1:2500



Carta 1.2

Revisão: 03